
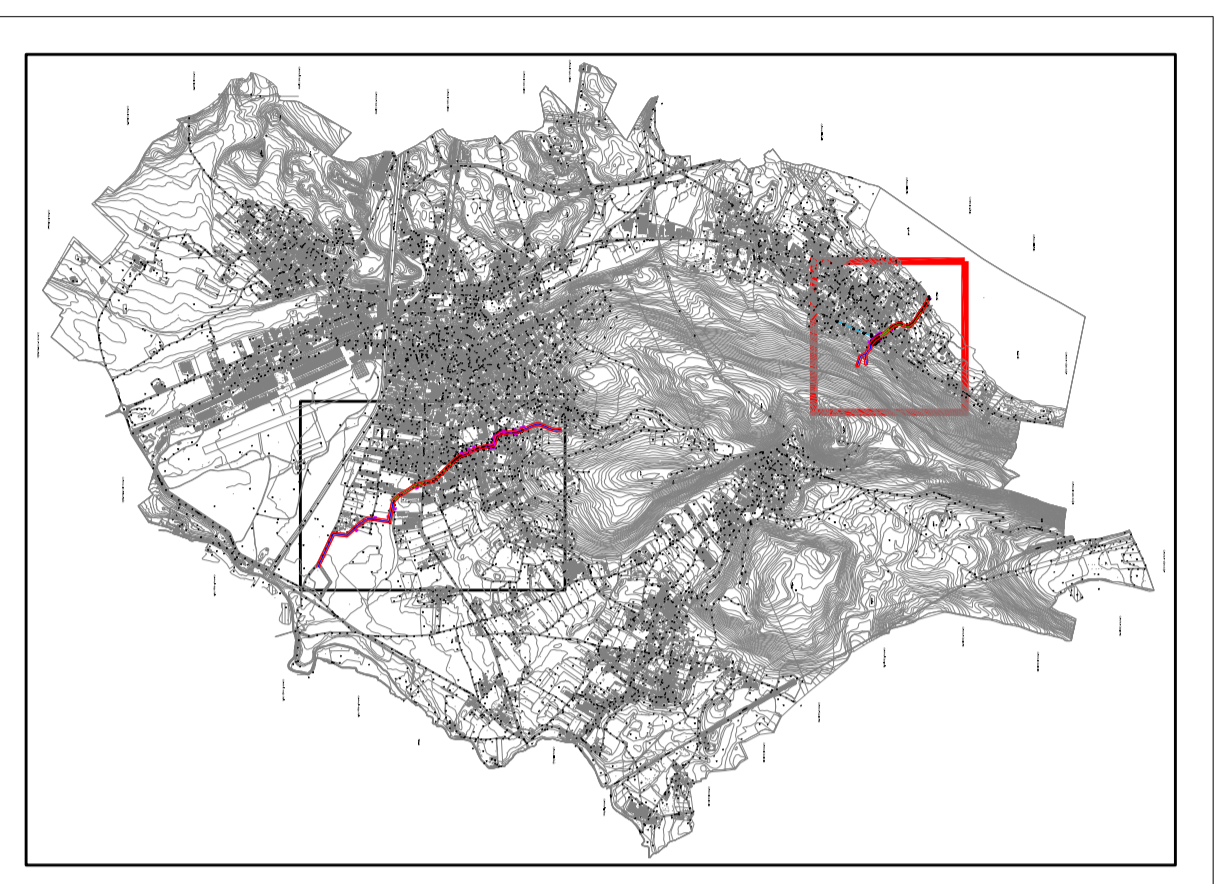
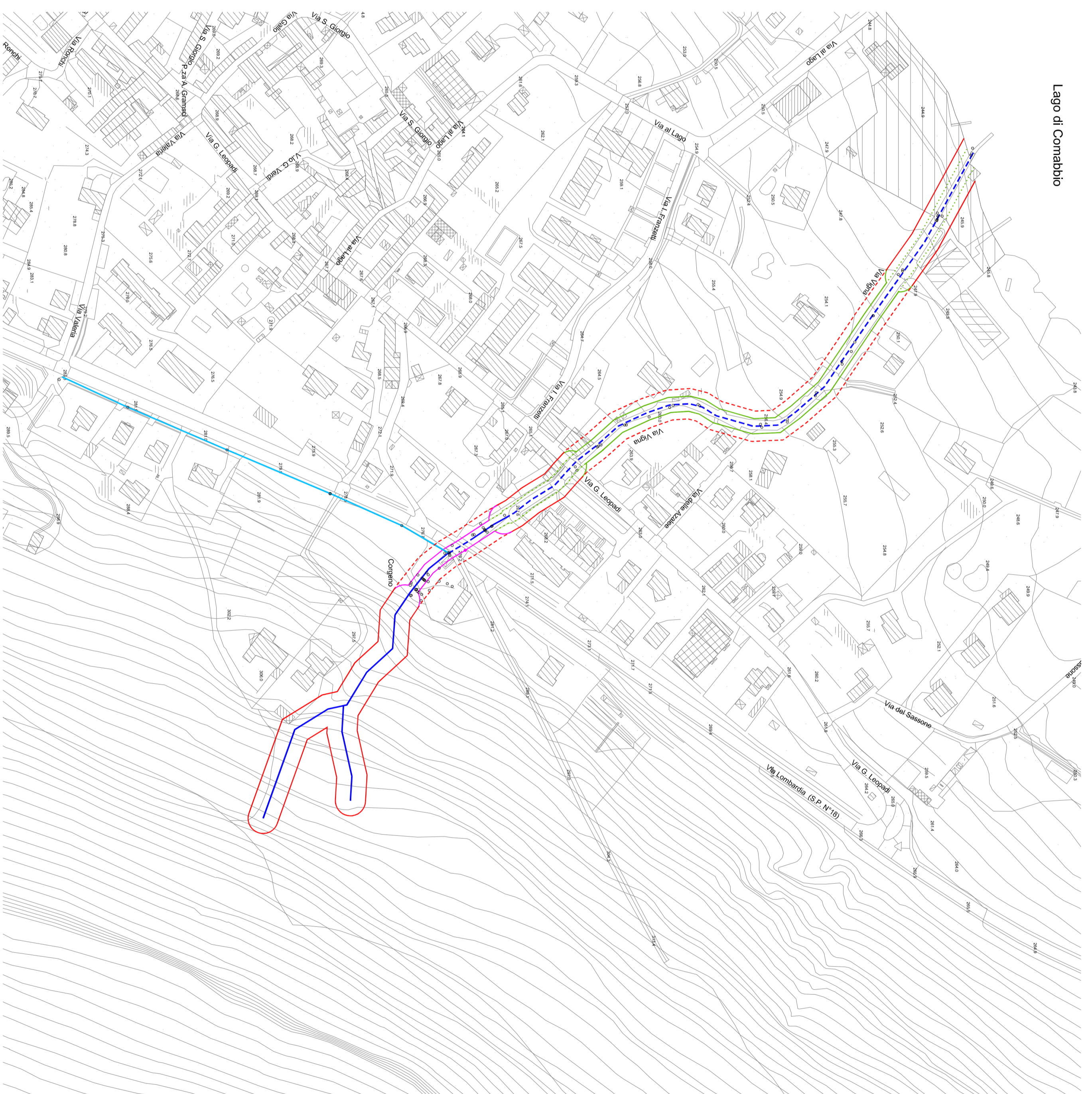


I tecnici incaricati		Committente	
Dott. Ing. Antonino Bai		COMUNE DI VERGIATE Provincia di Varese	
Dott. Geol. Mario Lolla			
Incarico	TAVOLA	Part.	Scala
STUDIO GEOLOGICO, IDROGEOLOGICO ED IDRAULICO RELATIVO AD UN TRATTO DELL'ASTA DEL TORRENTE DONDA E DEL FOSSO CASARINO IN COMUNE DI VERGIATE (VA)	B.2	152/11	1:50.000 1:2.000
Particolare	FOSSO CASARINO: Planimetria generale con proposta di riduzione delle fasce di rispetto		Data
	agg.	dis. CC	GIU. 2011

QUADRO D'UNIONE
- SCALA 1:50.000 -



PLANIMETRIA GENERALE
- SCALA 1:2.000 -
FOSSO CASARINO



LEGENDA

- Fosso Casarino: tratto a cielo aperto
- - - Fosso Casarino: tratto coperto
- Canali di scolo
- Fascia di rispetto: 10 m (attuale e da mantenere)
- - - Fascia di rispetto: 10 m (attuale e con proposta di riduzione a 5 m o 4 m)
- Fascia di rispetto: proposta riduzione a 4 m
- Fascia di rispetto: proposta riduzione a 5 m
- - - Fascia di rispetto: proposta riduzione a 5 m a fronte della sostituzione della tubazione esistente con una di diam. min 60 cm
- - - Fascia di rispetto: proposta riduzione a 5 m a fronte della realizzazione di presidi di contenimento laterale tipo dossi stradali, recinzioni e murature